

**Legenda**

**SISTEMA DEL PAESAGGIO BIOCULTURALE**


- AA - Aree agricole con prevalenti vigneti e sistemazioni del terreno di valore scenografico, talvolta con muretti a secco in conchi di tufo a sostegno delle coltivazioni
- OR - Orti e coltivi
- AI - Aree incolte con fenomeni spontanei di rinaturalizzazione
- AB - Aree boscate

**SISTEMA DEL PAESAGGIO GEOLOGICO E GEOMORFOLOGICO**


- CA - Burroni di natura erosiva anche in presenza di geositi, con copertura vegetale a macchia mediterranea
- CR - Costa marina rocciosa e falesie
- CS - Costa marina sabbiosa

**SISTEMA DEL PAESAGGIO EDIFICATO**

- IL - Insieme storico
- NR - Nuclei insediati di dimensione variabile, con tipologia prevalente di borgo rurale e edilizia sparsa a carattere diversificato
- ST - Rete stradale




**COMUNE DI BARANO D'ISCHIA**  
Via Corrado Buono, 1, 80070 Barano D'Ischia NA



**PIANO URBANISTICO COMUNALE**  
L. R. N. 16 DEL 22/12/2004

**Tavola 27**  
Carta dell'uso agricolo e delle  
Attività colturali in atto - Barano d'Ischia - Nord  
Scala 1:5000  
2019



**studio di progettazione ambientale ferrara associati**  
DR. ARCH. GIULIANA CAMPIONI FERRARA / PROF. ARCH. GUIDO FERRARA  
VIA ORCAGNA 83 - 50121 FIRENZE / C.F. E IVA 0489750489 / tel. 055.2476321  
HTTP://www.ferrarassociati.it / E-MAIL: info@ferrarassociati.it